



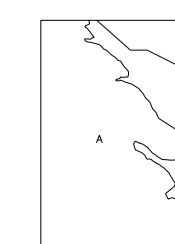
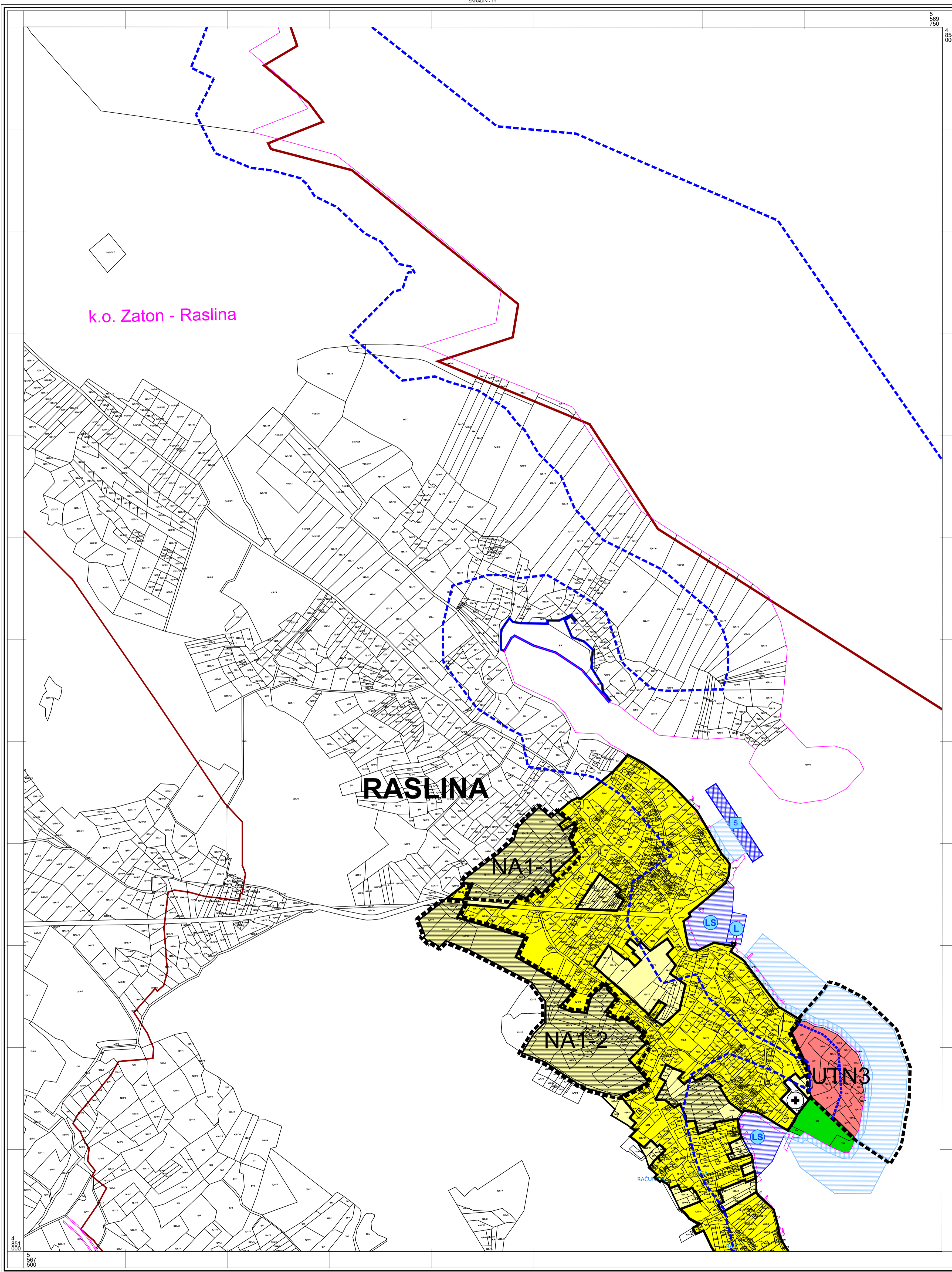
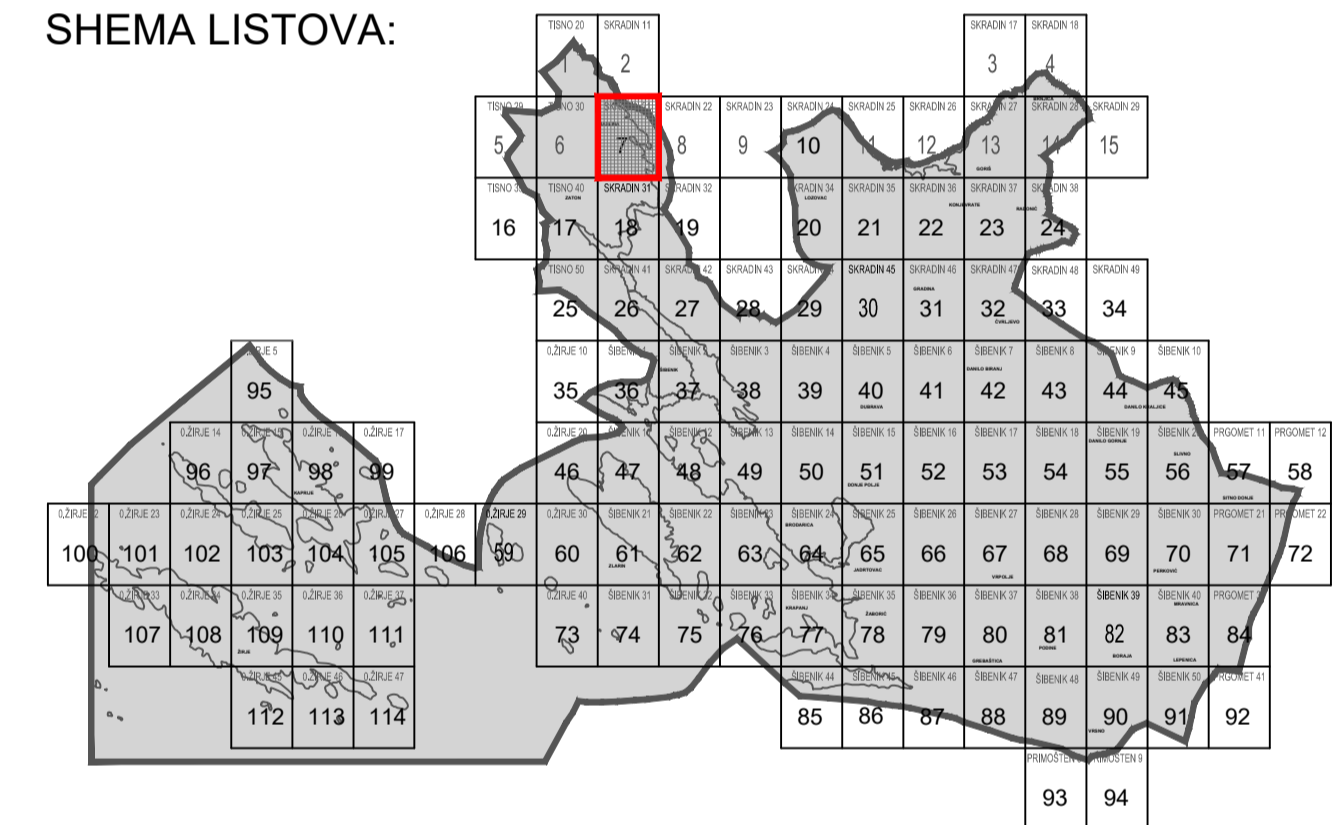
Izmjene i dopune (V.)
PROSTORNOG PLANA
UREĐENJA GRADA ŠIBENIKA

4.07.
GRAĐEVINSKA PODRUČJA

TUMAČ:

	ŽUPANIJSKA GRANICA		OSTALO:
	GRANICA GRADA		ZAŠTITNA ŠUMA
	GRANICA NASELJA		ZONA POSEBNIH UVJETA GRADNJE
	PROSTOR OGRANIČENJA U ZOP-U 100m na kopnu i 300m u moru		EVIDENTIRANE ČESTICE JAVNOG VODNOG DOBRA
	PROSTOR OGRANIČENJA U ZOP-U 25m na kopnu		OS PLANIRANE CESTE KROZ KORIDOR U ISTRAŽIVANJU
	GRAĐEVINSKO PODRUČJE NASELJA		EKSPLOATACIJA MINERALNIH SIROVINA
	PODRUČJA ZA SMJEŠTAJ NOVIH TURISTIČKIH KAPACITETA U GRAĐEVINSKOM PODRUČJU		LUKA OTVORENA ZA JAVNI PROMET
	JAVNA I DRUŠTVENA NAMJENA		LUČKO PODRUČJE
	GOSPODARSKA NAMJENA		S-SIDRIŠTE
	UGOSTITELJSKO-TURISTIČKA NAMJENA		LUKA POSEBNE NAMJENE
	SADRŽAJI VEZANI UZ ULAZ U NACIONALNI PARK		VOJNA LUKA
	SPORTSKO-REKREACIJSKA NAMJENA		SPORTSKA LUKA
	POSEBNA NAMJENA		PRIVEZIŠTE Lp1 - privezište u funkciji Javne ustanove
	GROBLJE		SIDRIŠTE
	POVRŠINE INFRASTRUKTURNIH SUSTAVA		PLAŽA
	CENTAR ZA GOSPODARENJE OTPADOM		POLETNO - SLETNA STAZA HIDROAVIONA
	PLAŽA - kopneni dio		OBUHVAAT OBVEZNE IZRADE PROSTORNOG PLANA
			GENERALNI URBANISTIČKI PLAN GRADA ŠIBENIKA (GUP)
			URBANISTIČKI PLAN UREĐENJA (UPU)
			DETALJNI PLAN UREĐENJA (DPU)

SHEMA LISTOVA:



Županija: ŠIBENSKO - KNINSKA ŽUPANIJA	
Jedinica lokalne samouprave: GRAD ŠIBENIK	
Naziv prostornog plana: IZMJENE I DOPUNE (V.) PROSTORNOG PLANA UREĐENJA GRADA ŠIBENIKA	
Broj Plana: A-655/16	Faza izrade: PLAN
Naziv kartografskog prikaza: GRAĐEVINSKA PODRUČJA	
Broj kartografskog prikaza: 4.07.	Mjerilo kartografskog prikaza: 1 : 5 000
Odluka predstavničkog tijela o izradi Plana: Službeni glasnik Grada Šibenika br. 6/16 i 3/17	Odluka predstavničkog tijela o donošenju Plana: Službeni glasnik Grada Šibenika br. 9/17
Datum objave Javne rasprave / Ponovne javne rasprave(glasilo): 24. srpnja 2017., 25. rujna 2017. ("Slobodna Dalmacija", www.sibenik.hr, www.mgipu.hr)	Javni uvid / Ponovni javni uvid održani: od 24. srpnja do 8. kolovoza 2017. od 25. rujna do 9. listopada 2017.
Pečat upravnog tijela odgovornog za provođenje Javne rasprave / Ponovne javne rasprave: M.P.	Odgovorna osoba za provođenje Javne rasprave / Ponovne javne rasprave: Madlena Roša Dulibić, dipl.ing.arh. <i>MM Roša</i> ime, prezime i potpis
Suglasnost na Konačni prijedlog plana sukladno članku 108. Zakona o prostornom uređenju ("Narodne novine", br. 153/13, 65/17); Klasa: 350-02/17-11/50, Ur.br.: 531-05-17-6, Datum: 19. prosinac 2017.	
Pravna osoba koja je izradila Plan: URBING d.o.o. za poslove prostornog uređenja i zaštitu okoliša, Avenija Većeslava Holjevca 20, Zagreb	
Pečat pravne osobe koja je izradila Plan: URBING, d.o.o. ZAGREB M.P.	Odgovorna osoba: Darko Martinec, dipl.ing.arh. <i>Darko Martinec</i> ime, prezime i potpis
Odgovorni voditelj izrade Nacrta prijedloga plana: Ljiljana Doležal, ovl.arh.urb.	LJILJANA DOLEŽAL dipl.ing.arh. OVLASTENA ARHITEKTICA URBANISTIČKA A-U 253 <i>Ljiljana Doležal</i>
Stručni tim u izradi Plana: Ljiljana Doležal, dipl.ing.arh. Darko Martinec, dipl.ing.arh.	Željka Dalto, mag.ing.arch. Frane Dumandžić, mag.ing.arch.
Pečat Gradskog vijeća: M.P.	Predsjednik Gradskog vijeća: dr. sc. Dragan Zlatović ime, prezime i potpis
Istovjetnost ovog prostornog plana s izvornikom ovjerava: ime, prezime i potpis	Pečat nadležnog tijela: M.P.